

Jednostka projektowa:	EGZ. NR
-----------------------	---------



**SEBASTIAN WASZKIEWICZ**  
 ul. Generała Józefa Hallera 21/5  
 15-814 Białystok  
 NIP 542-222-05-60 REGON 362016615  
 tel. 509 258 108  
 e-mail: pinkroad@interia.eu

**PROJEKT ZAGOSPODAROWANIA TERENU**

Nazwa zamierzenia inwestycyjnego:

**Rozbudowa drogi gminnej w m. Topiłówka od drogi powiatowej  
Nr 1187B do km 0+165**

Adres zamierzenia inwestycyjnego:

woj. Podlaskie

powiat augustowski, gmina Augustów, droga gminna w m. Topiłówka

Kategoria obiektu budowlanego:

IV, XXV

Inwestor:

Inwestor: *Gmina Augustów*  
*ul. Mazurska 1C*  
*16-300 Augustów*

Nazwa jednostki ewidencyjnej, nazwa i numer obrębu ewidencyjnego oraz numery działek inwestycyjnych, na których obiekt jest usytuowany:

**Działki przewidziane do podziału i częściowego pozyskania decyzją ZRID:**

- 69/1; 69/2 - obręb ewidencyjny Topiłówka 0031, jednostka ewidencyjna 200102\_2 Augustów

**Działki, na których zlokalizowana jest inwestycja – pas drogowy drogi gminnej:**

- 279 - obręb ewidencyjny Topiłówka 0031, jednostka ewidencyjna 200102\_2 Augustów

**Działki, na których zlokalizowana jest inwestycja - czasowe zajęcie:**

- 65; 66; 69/1; 277; 290 - obręb ewidencyjny Topiłówka 0031, jednostka ewidencyjna 200102\_2 Augustów

**ZESPÓŁ AUTORSKI**

**BRANŻA DROGOWA**

<i>Funkcja:</i>	<i>Imię i nazwisko</i>	<i>Specjalność</i>	<i>Nr uprawnień</i>	<i>Podpis</i>
<i>Opracował:</i>	mgr inż. Sebastian Waszkiewicz	drogowa	PDL/0107/OWOD/08	
<i>Projektant:</i>	mgr inż. Wojciech Grzybowski	drogowa	PDL/0065/POOD/05	

# SPIS ZAWARTOŚCI

## PROJEKT ZAGOSPODAROWANIA TERENU

### I. CZĘŚĆ OPISOWA

<b>1. Strona tytułowa.</b>	<b>str. 1</b>
<b>2. Spis zawartości opracowania</b>	<b>str. 2</b>
<b>3. Oświadczenie projektanta</b>	<b>str. 3</b>
<b>4. Kopia uprawnień i zaświadczenia o przynależności do POIIB</b>	<b>str. 4÷6</b>
<b>5. Opis do projektu zagospodarowania terenu.</b>	<b>str. 7÷10</b>
1. Przedmiot i zakres inwestycji	<b>str. 7</b>
2. Określenie istniejącego stanu zagospodarowania terenu.	<b>str. 7</b>
3. Projektowane zagospodarowanie terenu	<b>str. 8</b>
4. Zestawienie powierzchni	<b>str. 9</b>
5. Zajętość terenu	<b>str. 9</b>
6. Dane informacyjne	<b>str. 9</b>
7. Dane dotyczące warunków ochrony p.poż.	<b>str. 9</b>
8. Obszar oddziaływania obiektu	<b>str. 9</b>
9. Wpływ inwestycji na środowisko	<b>str. 10</b>

### II. CZĘŚĆ RYSUNKOWA

rys. 1. Projekt zagospodarowania terenu (1 arkusz) skala 1 : 500	<b>str. 11</b>
--	----------------

Białystok, 15 lipca 2025 r.

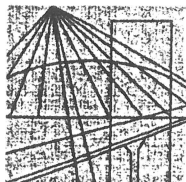
## OŚWIADCZENIE

*o kompletności i poprawności dokumentacji.*

Na podstawie art. 34, ust. 3D pkt. 3 ustawy z dnia 7 lipca 1994r – Prawo budowlane  
oświadczam,  
że projekt zagospodarowania terenu: **„Rozbudowa drogi gminnej w m. Topiłówka od drogi  
powiatowej Nr 1187B do km 0+165”**

został sporządzony i sprawdzony zgodnie z obowiązującymi przepisami oraz zasadami  
wiedzy technicznej.

<i><b>Projektant:</b></i>	<i><b>Projektant sprawdzający:</b></i>
<i><b>Branża drogowa</b></i>	
<i><b>mgr inż. Wojciech Grzybowski</b></i> <i><b>nr ewid. PDL/0065/POOD/05</b></i> (uprawnienia budowlane do projektowania bez ograniczeń w specjalności inżynierskiej drogowej)	Z uwagi na prosty charakter konstrukcji obiektów budowlanych sprawdzający projektu branży drogowej nie jest wymagany.



PODLASKA  
OKRĘGOWA  
IZBA  
INŻYNIERÓW  
BUDOWNICTWA

Białystok, dnia 16 grudnia 2005 r.

POIIB.KK. 7131/08/05

## DECYZJA

Na podstawie art. 24 ust. 1 pkt 2 ustawy z dnia 15 grudnia 2000 r. o samorządach zawodowych architektów, inżynierów budownictwa oraz urbanistów (Dz. U. z 2001 r. Nr 5, poz. 42, z późniejszymi zmianami), art. 12 ust. 3, art. 13 ust. 1 pkt 1, art. 14 ust. 1 pkt 2a ustawy z dnia 7 lipca 1994 r. – Prawo budowlane (tekst jednolity: Dz. U. z 2003 r. Nr 207, poz. 2016, z późniejszymi zmianami) oraz § 12 pkt 1 rozporządzenia Ministra Infrastruktury z dnia 18 maja 2005 r. w sprawie samodzielnych funkcji technicznych w budownictwie (Dz. U. Nr 96, poz. 817) Komisja Kwalifikacyjna Podlaskiej Okręgowej Izby Inżynierów Budownictwa stwierdza, że

**Pan WOJCIECH GRZYBOWSKI**

**magister inżynier**

**o kierunku: budownictwo**

**urodzony dnia 12 marca 1976 r. w Bielsku Podlaskim**

**otrzymuje**

**UPRAWNIENIA BUDOWLANE**

**numer ewidencyjny PDL/0065/POOD/05**

**do projektowania bez ograniczeń  
w specjalności drogowej**

## UZASADNIENIE

W związku z uwzględnieniem w całości żądania strony, na podstawie art. 107 § 4 ustawy z dnia 14 czerwca 1960 r. – Kodeks postępowania administracyjnego (tekst jednolity Dz. U. z 2000 r. nr 98, poz. 1071, z późniejszymi zmianami) odstępuje się od uzasadnienia decyzji. Szczegółowy zakres nadanych uprawnień budowlanych określono na odwrocie decyzji.

## POUCZENIE

Od niniejszej decyzji służy odwołanie do Krajowej Komisji Kwalifikacyjnej Polskiej Izby Inżynierów Budownictwa w Warszawie, za pośrednictwem Komisji Kwalifikacyjnej Podlaskiej Okręgowej Izby Inżynierów Budownictwa, w terminie 14 dni od daty jej doręczenia.

1. Przewodniczący Komisji Kwalifikacyjnej POIIB  
mgr inż. Bogdan Siuda
2. Z-ca Przewodniczącego Komisji Kwalifikacyjnej POIIB  
mgr inż. Jakub Grzegorzczak
3. Sekretarz Komisji Kwalifikacyjnej POIIB  
mgr inż. Jerzy Drapa
4. Członek Komisji Kwalifikacyjnej POIIB  
mgr inż. Bogdan Bański
5. Członek Komisji Kwalifikacyjnej POIIB  
dr inż. Mikołaj Malesza
6. Członek Komisji Kwalifikacyjnej POIIB  
mgr inż. Wiktor Ostasiewicz
7. Członek Komisji Kwalifikacyjnej POIIB  
mgr inż. Waldemar Mieczysław Paprocki



.....  
.....  
.....  
.....  
.....  
.....  
.....

**Szczegółowy zakres uprawnień budowlanych  
do projektowania bez ograniczeń  
w specjalności drogowej**

- I. Zgodnie z art. 12 ust. 1 pkt 1 i art. 13 ust. 4 ww. ustawy z dnia 7 lipca 1994 r. – Prawo budowlane w wyżej wymienionej specjalności, niniejsze uprawnienia upoważniają do:
- projektowania, sprawdzania projektów architektoniczno-budowlanych i sprawowania nadzoru autorskiego,
  - sprawowania kontroli technicznej utrzymania obiektów budowlanych
- bez ograniczeń.**
- II. Zgodnie z § 3 ust. 1 oraz § 18 ust. 1 ww. rozporządzenia Ministra Infrastruktury z dnia 18 maja 2005 r. w sprawie samodzielnych funkcji technicznych w budownictwie, niniejsze uprawnienia budowlane upoważniają do:
- projektowania obiektu budowlanego, takiego jak:
    - droga, w rozumieniu przepisów o drogach publicznych, z wyłączeniem drogowych obiektów inżynierskich oprócz przepustów,
    - droga dla ruchu i postoju statków powietrznych oraz przepust;
  - sporządzania projektu zagospodarowania działki lub terenu, w zakresie specjalności drogowej, z zastrzeżeniem § 3 ust. 2 ww. rozporządzenia.

Otrzymują:

1. Pan Wojciech Grzybowski  
ul. Ciepła 21A m 38  
15-472 Białystok
2. Główny Inspektor Nadzoru Budowlanego
3. Rada Podlaskiej Okręgowej izby Inżynierów Budownictwa
4. aa.



## Zaświadczenie

o numerze weryfikacyjnym:

PDL-6YA-82P-272 \*

Pan Wojciech Grzybowski o numerze ewidencyjnym PDL/BD/0074/06

adres zamieszkania ul. Kołodziejska 25 C, 15-256 Białystok

jest członkiem Podlaskiej Okręgowej Izby Inżynierów Budownictwa i posiada wymagane ubezpieczenie od odpowiedzialności cywilnej.

Niniejsze zaświadczenie jest ważne od 2025-01-01 do 2025-12-31.

Zaświadczenie zostało wygenerowane elektronicznie i opatrzone bezpiecznym podpisem elektronicznym weryfikowanym przy pomocy ważnego kwalifikowanego certyfikatu w dniu 2025-01-02 roku przez:

Andrzej Falkowski, Zastępca Przewodniczącego Rady Podlaskiej Okręgowej Izby Inżynierów Budownictwa.

Zgodnie z art. 78<sup>1</sup> K.c.

§ 1. Do zachowania elektronicznej formy czynności prawnej wystarcza złożenie oświadczenia woli w postaci elektronicznej i opatrzenie go kwalifikowanym podpisem elektronicznym.

§ 2. Oświadczenie woli złożone w formie elektronicznej jest równoważne z oświadczeniem woli złożonym w formie pisemnej.

\* Weryfikację poprawności danych w niniejszym zaświadczeniu można sprawdzić za pomocą numeru weryfikacyjnego zaświadczenia na stronie Polskiej Izby Inżynierów Budownictwa [www.piib.org.pl](http://www.piib.org.pl) lub kontaktując się z biurem właściwej Okręgowej Izby Inżynierów Budownictwa.

## **I. OPIS TECHNICZNY**

### **DO PROJEKTU ZAGOSPODAROWANIA TERENU**

#### **1. Przedmiot i zakres inwestycji.**

Przedmiotem opracowania jest projekt zagospodarowania terenu rozbudowy drogi gminnej w m. Topiłówka od drogi powiatowej Nr 1187B do km 0+165. Niniejsze opracowanie zawiera rozwiązania sytuacyjne.

Zakres projektowanych robót drogowych obejmuje:

- rozbudowę drogi gminnej od drogi powiatowej Nr 1187B do km 0+165,
- przebudowę i budowę zjazdów,
- budowę poboczy,
- zagospodarowanie terenu przyległego,
- wykonanie oznakowania dróg,
- wycinkę krzewów kolidujących z przyjętymi rozwiązaniami projektowymi.

Początek zakresu opracowania przyjęto na krawędzi drogi powiatowej Nr 1187B (działka nr geod. 290) w km rob. 0+000 zaś koniec w km rob. 0+165.

#### **2. Określenie istniejącego stanu zagospodarowania terenu.**

W miejscu planowanej inwestycji znajduje się droga gruntowa zlokalizowana na terenach rolnych. Istniejąca droga stanowiąca dojazd do przyległych posesji oraz pól posiada nawierzchnię gruntową o szerokości 2,80 ÷ 4,0 m.

##### ***Odwodnienie***

Odwodnienie istniejącej nawierzchni gruntowej odbywa się metodą powierzchniowego spływu wód opadowych na przyległe tereny zielone.

##### ***Infrastruktura techniczna***

W rejonie pasa drogowego drogi gminnej przebiegają następujące sieci infrastruktury technicznej:

- sieć wodociągowa (w),
- kablowa sieć energetyczna (eN),
- kablowa sieć telekomunikacyjna (t),
- napowietrzna linia energetyczna.

##### ***Ruch istniejący***

Droga gminna prowadzi ruch pojazdów o bardzo małym natężeniu, lokalny, głównie samochodów osobowych dojeżdżających do przyległych posesji oraz maszyn rolniczych dojeżdżających do przyległych pól. Nie zaobserwowano utrudnień w ruchu na drodze. Natężenie ruchu pieszego jest małe o charakterze lokalnym.

### 3. Projektowane zagospodarowanie terenu

#### *Geometria*

Droga gminna na projektowanym odcinku posiada 2 załamania trasy w które wpisano łuki poziome o promieniu  $R = 200$  i  $500$  m. Natomiast jezdnię zaprojektowano szerokości  $3,5$  m ze spadkiem jednostronnym do km  $0+088$  oraz daszkowym do końca projektowego odcinka i obustronnymi poboczami szerokości  $0,75$  m wraz z wyprofilowaniem skarp ze spadkiem  $1:1,5$ .

Projekt przewiduje również przebudowę istniejących i budowę nowych zjazdów polegającą na wykonaniu nawierzchni z kruszywa naturalnego w granicach projektowanego pasa drogowego w dowiązaniu wysokościowym do stanu istniejącego.

Przyjęte rozwiązanie wymaga wykupu dodatkowych gruntów pod pas drogowy rozbudowywanej drogi gminnej.

Wszystkie rozwiązania sytuacyjne pokazano w części rysunkowej na rysunku Projektu Zagospodarowania Terenu.

#### *Odwodnienie*

Odwodnienie nawierzchni rozbudowywanej drogi gminnej projektuje się powierzchniowym spływem wód opadowych poprzez zastosowanie normatywnych spadków podłużnych i poprzecznych na przyległe tereny zieleni – tak jak w stanie istniejącym.

#### *Ukształtowanie terenu*

Przyjęte rozwiązania projektowe dostosowano do istniejącego ukształtowania terenu.

#### *Wycinka drzew*

W ramach planowanej inwestycji zachodzi konieczność wycinki 2 drzew kolidujących z planowaną inwestycją. Drzewa i krzaki kolidujące z przyjętymi rozwiązaniami zostały zaznaczone na projekcie zagospodarowania terenu jako zakres drzew i krzaków do wycinki.

Ilości drzew przeznaczonych do wycinki wraz z podaniem nazw gatunku oraz obwodu zestawiono w poniższej tabeli.

#### **Wykaz drzew i krzewów przeznaczonych do wycinki**

Lp.	Nazwa drzewa-gatunek	Obwód na wys. 1,3m [cm]
1	Sosna pospolita <i>Pinus sylvestris</i>	46
2	Świerk pospolity <i>Picea abies</i>	42



## **Rozbiórki**

W zakresie planowanej inwestycji nie zachodzi konieczność rozbiórki istniejących nawierzchni utwardzonych.

### **4. Zestawienie powierzchni**

- nawierzchnia jezdni – ok. 620 m<sup>2</sup>
- pobocza – ok. 235 m<sup>2</sup>
- zjazdu – ok. 135 m<sup>2</sup>.
- nawierzchnia dowiązanie do istniejącej drogi - ok. 85 m<sup>2</sup>

### **5. Zajętość terenu**

Omawiana inwestycja realizowana będzie na działkach będących własnością Inwestora oraz działkach podzielonych i częściowo pozyskanych zgodnie z *Ustawą z dnia 10 kwietnia 2003r. o szczególnych zasadach przygotowania i realizacji inwestycji w zakresie dróg publicznych*.

### **Działki przewidziane do podziału i częściowego pozyskania decyzją ZRID:**

- 69/1; 69/2 - obręb ewidencyjny Topiłówka 0031, jednostka ewidencyjna 200102\_2 Augustów

### **Działki, na których zlokalizowana jest inwestycja – pas drogowy drogi gminnej:**

- 279 - obręb ewidencyjny Topiłówka 0031, jednostka ewidencyjna 200102\_2 Augustów

### **Działki, na których zlokalizowana jest inwestycja - czasowe zajęcie:**

- 65; 66; 69/1; 277; 290 - obręb ewidencyjny Topiłówka 0031, jednostka ewidencyjna 200102\_2 Augustów

### **6. Dane informacyjne**

Zgodnie z uzyskanymi informacjami teren, na którym realizowana będzie inwestycja nie jest wpisany do rejestru zabytków, nie znajduje się w obszarze objętym ochroną konserwatorską oraz nie znajduje się na terenach zamkniętych, górniczych.

Przewidziano rozwiązania projektowe zapewniające pełną dostępność osobom niepełnosprawnym tj. normatywne spadki podłużne i poprzeczne.

Droga gminna nie jest objęta miejscowym planem zagospodarowania przestrzennego.

Inwestycja będzie realizowana na podstawie decyzji o zezwoleniu na realizację inwestycji drogowej, zgodnie z ustawą z dnia 10 kwietnia 2003r. o szczególnych zasadach przygotowania i realizacji inwestycji w zakresie dróg publicznych.

### **7. Dane dotyczące warunków ochrony przeciwpożarowej**

Istniejący stan sieci wodociągowej zapewnia ochronę p.poż. Najbliższy hydrant jest zlokalizowany w pobliżu drogi powiatowej Nr 1187B na działce nr 14.

### **8. Obszar oddziaływania obiektu**

W nawiązaniu do treści Rozporządzenia Ministra Infrastruktury i Rozwoju z dnia 10 sierpnia 2022 r. w sprawie szczegółowego zakresu i formy projektu budowlanego (Dz.U.2022.1679 z dnia 2022.07.18) oraz na podstawie Rozporządzenia Ministra Infrastruktury z dnia 24 czerwca 2022 r. w sprawie przepisów techniczno-budowlanych

dotyczących dróg publicznych (t.j. Dz. U. z 2022 r. poz. 1518 ze zmianami) i Ustawy o drogach publicznych (t. j. Dz. U. 2022.1693 ze zmianami) dokonano określenia obszaru oddziaływania obiektu.

Obszar oddziaływania projektu mieści się w całości na działkach, na których został zaprojektowany i nie będzie miał wpływu oraz nie zmieni istniejącego zagospodarowania działek sąsiednich.

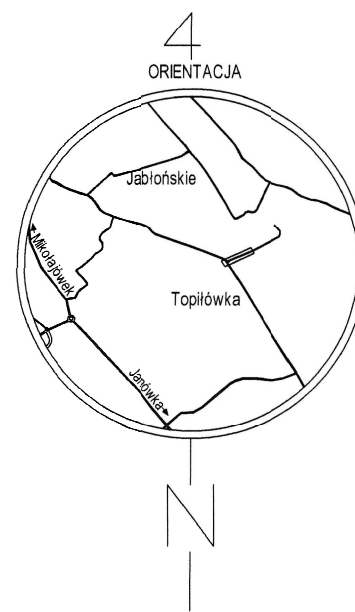
### **9. Wpływ inwestycji na środowisko.**

Planowane przedsięwzięcie nie będzie oddziaływać w znaczący sposób na takie aspekty środowiska jak ludność, fauna, flora, gleba, woda, powietrze, czynniki klimatyczne, aktywa mineralne włącznie z dziedzictwem architektonicznym i archeologicznym, krajobraz oraz na wzajemne oddziaływanie między tymi czynnikami. Możliwe oddziaływanie planowanego przedsięwzięcia na środowisko, wynikające z istnienia przedsięwzięcia, korzystania z zasobów naturalnych, emisji zanieczyszczeń, tworzenia uciążliwości i eliminacji odpadów dotyczyć będzie przede wszystkim fazy budowy, a stopień oddziaływania można określić jako znikomy. Przedmiotowe przedsięwzięcie będzie realizowane z poszanowaniem zasad ochrony środowiska naturalnego. Wszelkie działania w zakresie przedsięwzięcia zostały zaplanowane tak aby służyły zachowaniu równowagi środowiskowej na obszarze jego lokalizacji. Tym samym planowane przedsięwzięcie nie wykaże istotnego negatywnego wpływu na środowisko.

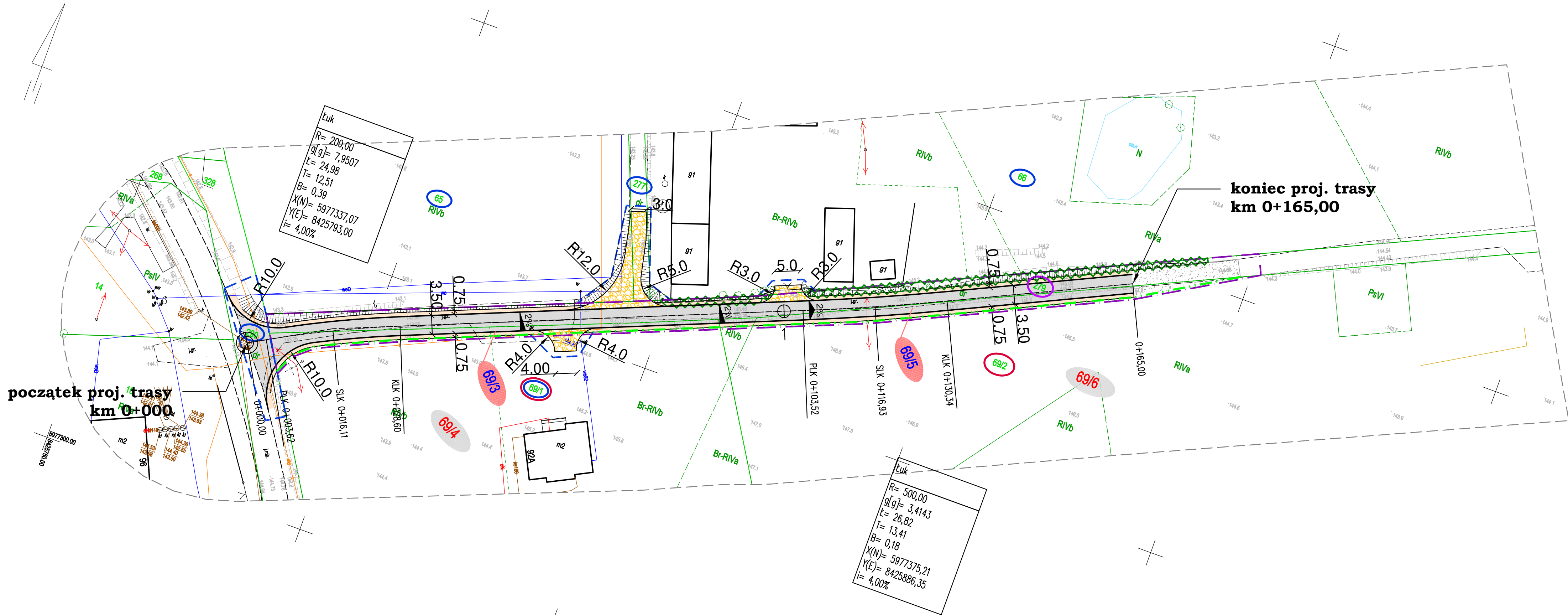
Na etapie realizacji inwestycji negatywne oddziaływania na środowisko będzie eliminowane poprzez właściwe prowadzenie prac i stosowne technologie budowlane.

<b><i>Projektant:</i></b>	<b><i>Projektant sprawdzający:</i></b>
<b><i>Branża drogowa</i></b>	
<b><i>mgr inż. Wojciech Grzybowski</i></b> <b><i>nr ewid. PDL/0065/POOD/05</i></b> (uprawnienia budowlane do projektowania bez ograniczeń w specjalności inżynierskiej drogowej)	Z uwagi na prosty charakter konstrukcji obiektów budowlanych sprawdzający projektu branży drogowej nie jest wymagany.

MAPA DO CELÓW PROJEKTOWYCH		
Oznaczenie kancelaryjne zgłoszenia pracy geodezyjnej	L. ks. rob. 257/2024 Id. zgłoszenia prac. GK.6642.1452.2024	
OBIEKT	działka nr 279	
Jednostka ewidencyjna	identyfikator	200102_2
	nazwa	AUGUSTÓW
Obręb ewidencyjny	identyfikator	0031
	nazwa	TOPILÓWKA
SKALA MAPY	1 : 500	
Nazwa układu współrzędnych	prostokątnych płaskich	2000/24
	wysokościowych	PL-EVRF 2007
Oznaczenie granic obszaru, który był przedmiotem aktualizacji		
Służebności gruntowe mające wpływ na zagospodarowanie gruntów, zlokalizowanych w granicach projektowanej inwestycji	Nie stwierdzono	
Kontur użytku gruntowego, który nie jest ujawniony w bazie danych ewidencji gruntów i budynków		
Mapa aktualna na dzień:	02.10.2024r.	
Arkusz mapy zasadniczej:	8.211.11.14.4.1, 8.211.11.14.4.2	
Nie wyklucza się istnienia w terenie innych urządzeń podziemnych, które nie były zgłoszone do inwentaryzacji powykonawczej		
GEODETA UPRAWNIONY		
Przedsiębiorstwo GEO-TRANS Dariusz Tomkiewicz 16-300 Augustów, ul. 3-go Maja 56 NIP 846-100-81-56 REGON 790183385 tel. 843 54 54 92		
04.10.2024r. Dariusz Tomkiewicz Imię i nazwisko, nr uprawnień oraz podpis geodety uprawnionego, który opracował mapę		



Oświadczam, że niniejszy dokument został opracowany w wyniku prac geodezyjnych, których rezultaty zawiera operat techniczny pozytywnie zweryfikowany. Jednocześnie informuję, że jestem świadomy odpowiedzialności karnej za złożenie fałszywego oświadczenia.	
Organ prowadzący zasób geodezyjny:	STAROSTA AUGUSTOWSKI
Identyfikator zgłoszenia pracy:	GK.6642.1452.2024
Nr pracy geodezyjnej u wykonawcy:	257/2024
Nr oraz data sporządzenia dokumentu zawierającego wynik pozytywnej weryfikacji:	Protokół weryfikacji nr GK.6642.1452.2024_1 z dn. 15.10.2024r.
Imię i nazwisko kierownika prac:	Dariusz Tomkiewicz upr. nr 13166
Podpis:	Wykonawca prac geodezyjnych
GEODETA UPRAWNIONY	Przedsiębiorstwo GEO-TRANS Dariusz Tomkiewicz ul. 3 Maja 56, 16-300 Augustów
Dariusz Tomkiewicz upr. 13166	



## LEGENDA : PROJEKTOWANE:

- czasowe zajęcie
- linia podziału nieruchomości pod pas drogowy drogi gminnej
- linia rozgraniczająca inwestycję
- działka, na której zlokalizowana jest inwestycja: istniejący pas drogowy
- działka, na której zlokalizowana jest inwestycja: czasowe zajęcie
- działka przeznaczona do podziału i częściowego pozyskania decyzją ZRID
- numery działek po podziale włączone do pasa drogowego
- numery działek po podziale nie włączone do pasa drogowego
- nawierzchnia bitumiczna na drodze gminnej
- pobocza umocnione kruszywem
- nawierzchnia kruszywowa na zjazdach
- nawierzchnia dowiązania do stanu istniejącego umocniona kruszywem naturalnym
- krawęż jezdni
- krawęż pobocza
- drzewa i krzaki do wycinki

## ISTNIEJĄCE:

- linia graniczna działek
- kabel energetyczny
- kabel telekomunikacyjny
- wodociąg

Zakres robót: projektowanie i wykonanie robót budowlanych i ziemnych, prace przygotowawcze i wykonawcze, prace przygotowawcze i wykonawcze, prace przygotowawcze i wykonawcze		
SEBASTIAN WASZKIEWICZ ul. Generała Józefa Hallera 21/5 15-814 Białystok NIP 842-222-05-40 REGON 363016615 tel. 509 258 108 e-mail: pinkroad@interia.pl		
Stadium:	Nazwa rysunku:	Rysunek nr:
PZT	Projekt zagospodarowania terenu	1.
Skala:	Obiekt:	Data:
1:500	Rozbudowa drogi gminnej w m. Topilówka od drogi powiatowej Nr 1187B do km 0+165	15.07.2025
BRANŻA DROGOWA		
Projektant:		
mgr inż. Wojciech Grzybowski PDL/0065/POOD/05		
Opracował:		
mgr inż. Sebastian Waszkiewicz PDL/0107/OWOD/08		